


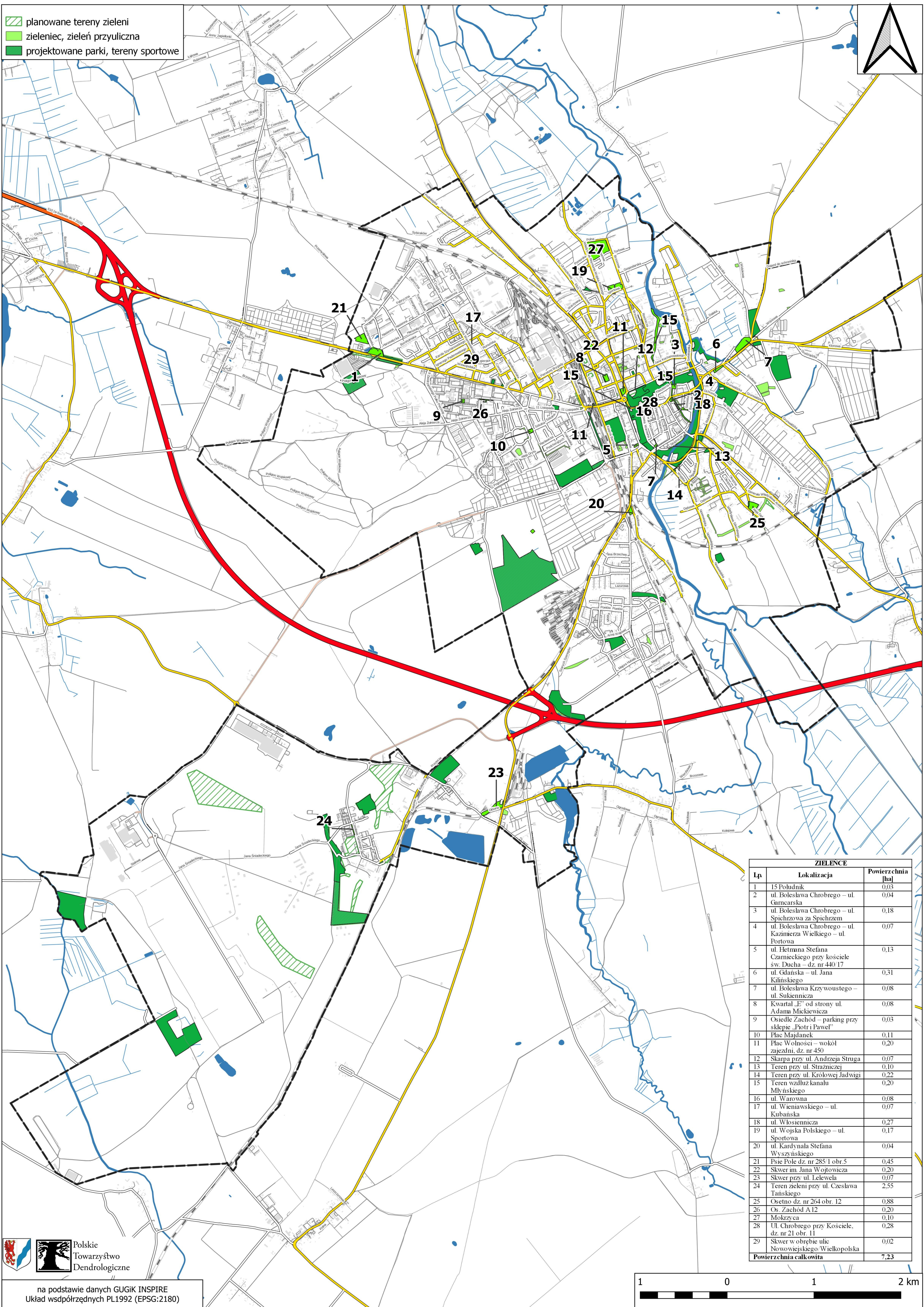
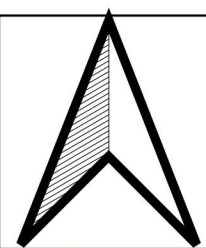


-  planowane tereny zieleni
-  zieleniec, zielen przyuliczna
-  projektowane parki, tereny sportowe



ZIELONKA		
Lp	Lokalizacja	Powierzchnia [ha]
1	15 Południk	0,03
2	ul. Bolesława Chrobrego – ul. Garnarska	0,04
3	ul. Bolesława Chrobrego – ul. Spichrzowa za Spichrzem	0,18
4	ul. Bolesława Chrobrego – ul. Kazimierza Wielkiego – ul. Portowa	0,07
5	ul. Hetmana Stefana Czarnieckiego przy kościele św. Ducha – dz. nr 440/17	0,13
6	ul. Gdańska – ul. Jana Kilńskiego	0,31
7	ul. Bolesława Krzywoustego – ul. Sukiennicza	0,08
8	Kwartal „E” od strony ul. Adama Mickiewicza	0,08
9	Osiedle Zachód – parking przy sklepie „Piotr i Paweł”	0,03
10	Plac Majdanek	0,11
11	Plac Wolności – wokół zajezdni, dz. nr 450	0,20
12	Skarpa przy ul. Andrzeja Struga	0,07
13	Teren przy ul. Strażniczej	0,10
14	Teren przy ul. Królowej Jadwigi	0,22
15	Teren wzdłuż kanału Młyńskiego	0,20
16	ul. Warowna	0,08
17	ul. Wieniawskiego – ul. Kubaska	0,07
18	ul. Włosienicza	0,27
19	ul. Wojska Polskiego – ul. Sportowa	0,17
20	ul. Kardynała Stefana Wyszyńskiego	0,04
21	Psie Pole dz. nr 285/1 obr.5	0,45
22	Skwer im. Jana Wojtowicza	0,20
23	Skwer przy ul. Lelewela	0,07
24	Teren zieleni przy ul. Czesława Tańskiego	2,55
25	Osetno dz. nr 264 obr. 12	0,88
26	Os. Zachód A12	0,20
27	Mokrzyca	0,10
28	Ul. Chrobrego przy Kościele, dz. nr 21 obr. 11	0,28
29	Skwer w obrębie ulic Nowowiejskiego Wielkopolska	0,02
Powierzchnia całkowita		7,23

