





















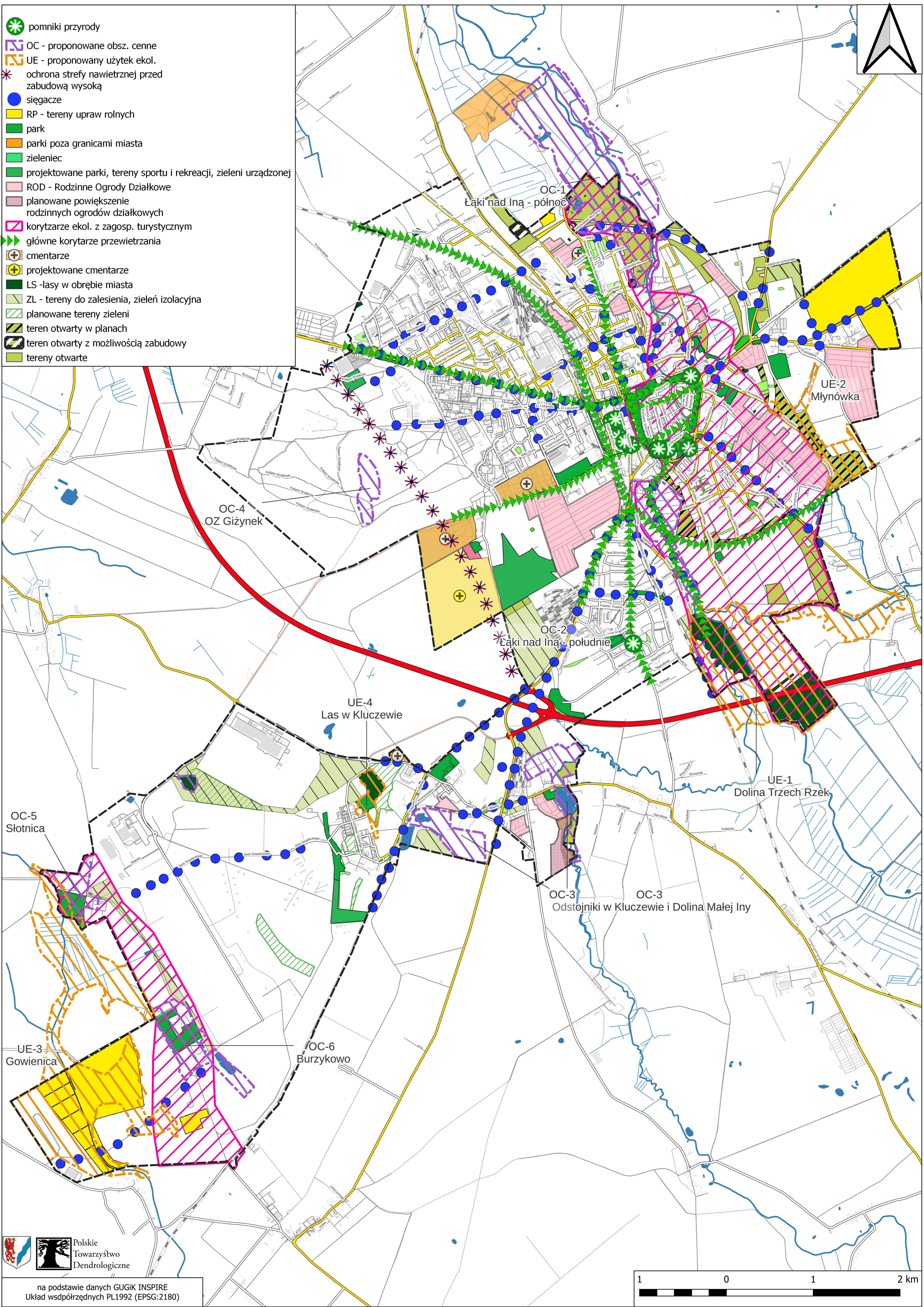
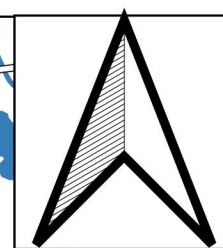


-  pomniki przyrody
-  OC - proponowane obsz. cenne
-  UE - proponowany użytek ekol.
-  ochrona strefy zewnętrznej przed zabudową wysoką
-  sięgacze
-  RP - tereny upraw rolnych
-  park
-  parki poza granicami miasta
-  zieleniec
-  projektowane parki, tereny sportu i rekreacji, zieleni urządzonej
-  ROD - Rodzinne Ogrody Działkowe
-  planowane powiększenie rodzinnych ogrodów działkowych
-  korytarze ekol. z zagosp. turystycznym
-  główne korytarze przewietrzania
-  cmentarze
-  projektowane cmentarze
-  LS - lasy w obrębie miasta
-  ZL - tereny do zalesienia, zieleni izolacyjna
-  planowane tereny zieleni
-  teren otwarty w planach
-  teren otwarty z możliwością zabudowy
-  tereny otwarte



na podstawie danych GUGIK INSPIRE
 Układ współrzędnych PL1992 (EPSG:2180)

